



**КОМИТЕТ ИМУЩЕСТВЕННЫХ ОТНОШЕНИЙ
АДМИНИСТРАЦИИ ПЕРМСКОГО МУНИЦИПАЛЬНОГО ОКРУГА**

РЕШЕНИЕ

о размещении объектов № 1641

Пермский край
Пермский округ

12.07.2023

Комитет имущественных отношений администрации Пермского муниципального округа разрешает Акционерному обществу «Газпром газораспределение Пермь» (ИНН 5902183841, ОГРН 2125902017723, почтовый адрес: 614000, г. Пермь, ул. Петропавловская, 43)

размещение объекта «газопровод давлением до 1,2 Мпа, для размещения которого не требуется разрешения на строительство»

на землях государственная собственность на которые не разграничена

на срок 1 год с 12.07.2023 г. по 11.07.2024 г.

Местоположение: Пермский край, Пермский муниципальный округ, п. Кукуштан, пер. Свердлова, д. 1.

Приложение: схема предполагаемых к использованию земель или части земельного участка.

Особые условия использования:

1. При размещении объекта учесть параметры ширины проезда улично-дорожной сети, во избежание сужения полосы отвода дороги.
2. Получение разрешения на производство земляных работ.

Заместитель председателя комитета
имущественных отношений администрации
Пермского муниципального округа


(подпись, печать)

М.В. Королева



Схема предполагаемых к использованию земель или части земельного участка

Объект: Газопровод давлением до 1,2 Мпа, для размещения которого не требуется разрешения на строительство

Местоположение: Пермский край, п. Кукуштан, пер. Свердлова, д. 1

Площадь земель или части земельного участка, кв.м.: 590

Категория земель: Земли населённых пунктов

Вид разрешенного использования:

Описание границ смежных землепользователей:



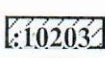

От точки н1 до точки н2 - земельный участок с кадастровым номером 59:32:0010003:1757


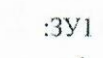
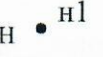
От точки н2 до точки н1 - земли общего пользования

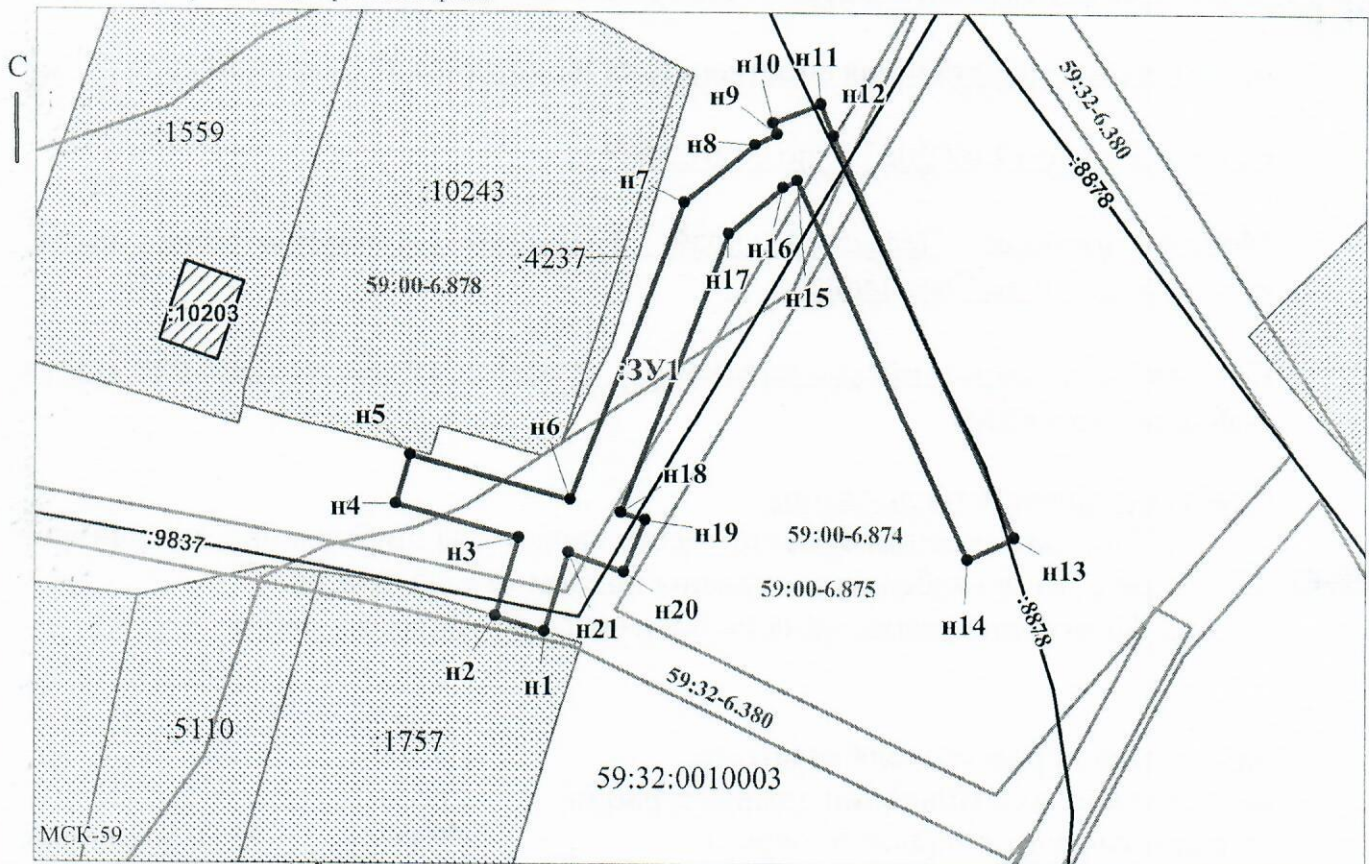
Каталог координат, м


№ точки границы	X	Y
н1	477796.79	2247330.69
н2	477798.25	2247325.91
н3	477805.72	2247328.18
н4	477809.00	2247316.30
н5	477813.82	2247317.64
н6	477809.51	2247333.19
н7	477838.38	2247344.17
н8	477844.10	2247351.01
н9	477845.20	2247353.19
н10	477846.32	2247352.75
н11	477848.16	2247357.39
н12	477845.02	2247358.64
н12	477845.02	2247358.64
н13	477805.93	2247376.24
н14	477803.87	2247371.68
н15	477840.59	2247355.15
н16	477839.90	2247353.77
н17	477835.46	2247348.47
н18	477808.21	2247338.09
н19	477807.53	2247340.45
н20	477802.55	2247338.39
н21	477804.38	2247333.00
н1	477796.79	2247330.69

Условные обозначения:

-  - предполагаемый участок земель, на которых планируется размещение объекта
-  - границы и номер земельного участка, сведения о которых внесены в ЕГРН
-  - границы и номер объекта капитального строительства, сведения о которых внесены в ЕГРН
-  - граница кадастрового квартала

-  - зоны с особыми условиями использования территории, сведения о которых внесены в ЕГРН
-  - обозначение запрашиваемого земельного участка
-  н1 - характерная точка границ земель или части земельного участка
- 59:32:0010003 - номер кадастрового квартала



Заявитель:  / Пикулева Д.А.
 МП (подпись, расшифровка подписи)
 (для юридических лиц и индивидуальных предпринимателей)

Масштаб 1:700